

Protokol č. 01272/2019-UVOP-U00053/19.00

o odovzdaní pozemkov pod stavbami z majetku SR do vlastníctva obcí podľa ustanovení § 2d ods. 1, 2 a § 14d ods. 1 zákona č. 138/1991 Zb. o majetku obcí v znení neskorších predpisov

medzi účastníkmi:

Odovzdávajúci: **Slovenský pozemkový fond**

Búdková č. 36, 817 15 Bratislava

štatutárne orgány: JUDr. Adriana Šklíbová – generálna riaditeľka

Ing. Boris Brunner – námestník generálnej riaditeľky

IČO: 17335345

DIČ: 2021007021

Preberajúci: **Obec Potônske Lúky**

Potônske Lúky 41, 930 52 Potônske Lúky

v zastúpení: Leonard Flaška - starosta obce

IČO: 37842846

Podľa ustanovení § 2d ods. 1, 2 a § 14d ods. 1 zákona č. 138/1991 Zb. o majetku obcí v znení neskorších predpisov (ďalej aj ako „zákon“) odovzdávajúci Slovenský pozemkový fond odovzdáva Obce Potônske Lúky vlastníctvo k nasledovným pozemkom :

Katastrálne územie, obec, okres	LV číslo	KN-E parc. číslo	KN-C parc. číslo	druh pozemku	výmera (m ²)	podiel	Druh pozemku na CKN/skutočný stav	hodnota majetku (€/Sk)
K. ú. Potônske Lúky	1261		865/30	ostatná plocha	236	1/1	ostatná plocha	74,87
Obec Potônske Lúky	1261	914/5		ostatná plocha	1176	1/1	ostatná plocha	373,07
Okres Dunajská Streda	1261	918		ostatná plocha	464	1/1	ostatná plocha	147,20
	1261	919/1		ostatná plocha	186	1/1	ostatná plocha	59,01
	1367	890/2		trvalý trávnatý porast	723	1/1	ostatná plocha	229,36
	1367	891/2		orná pôda	20	1/1	ostatná plocha	6,34
	1069	883		trvalý trávnatý porast	557	7/10	ostatná plocha	123,69
	1069	884		trvalý trávnatý porast	957	7/10	ostatná plocha	212,51
	1070	889		trvalý trávnatý porast	216	7/10	ostatná plocha	47,97
	1070	890/1		trvalý trávnatý porast	169	7/10	ostatná plocha	37,53



Hodnota majetku (€) - presné vymedzenie a hodnota odovzdávaného majetku vedená v účtovníctve podľa IP GR č.3/2005 (pozemky oceňované v priemernej hodnote poľnohospodárskej pôdy v €/m² a do konca roku 2009 aj v €/Sk/m² podľa bonitačnej banky dát Výskumného ústavu ekonomiky poľnohospodárstva a potravinárstva Bratislava, ktorý je na tento účel rezortným pracoviskom v rámci rezortu MP SR). Hodnota majetku(€) je vyjadrená k uvedenému podielu.

Na základe úplných podkladov zápis do katastra nehnuteľností záznamom zabezpečí preberajúca strana.

Na odovzdávané pozemky nie sú uzatvorené nájomné zmluvy.

Účastníci protokolu prehlasujú, že vyššie uvedené prejavy k pozemkom v katastrálnom území Potônske Lúky, obec Potônske Lúky, okres Dunajská Streda sú konkrétne, sú im zrozumiteľné a zmluvná voľnosť nie je obmedzená.

Tento protokol sa vyhotovuje v piatich vyhotoveniach, z ktorých dve dostane odovzdávajúci, dve preberajúci a jedno správa katastra.

Tento protokol nadobúda platnosť dňom podpisu a účinnosť v desiaty deň po nadobudnutí platnosti.


Tento protokol bude zverejnený v plnom rozsahu v Centrálnom registri zmlúv vedenom Úradom vlády SR.

V Bratislave dňa 31. MAJ 2019


15. 05. 2019
V Dunajskej Strede dňa

Odovzdávajúci:


Preberajúci:



Ing. Boris Brunner
námetník generálnej riaditeľky



JUDr. Adriana Šklíbová
generálna riaditeľka



Leonard Flaška
starosta obce

